

VÝMENA ASFALTOVÉHO POVRCHU NA CYKLOTRASE  
Podunajské Biskupice - Vrakuňa v dĺžke 900,00 m

08/2012

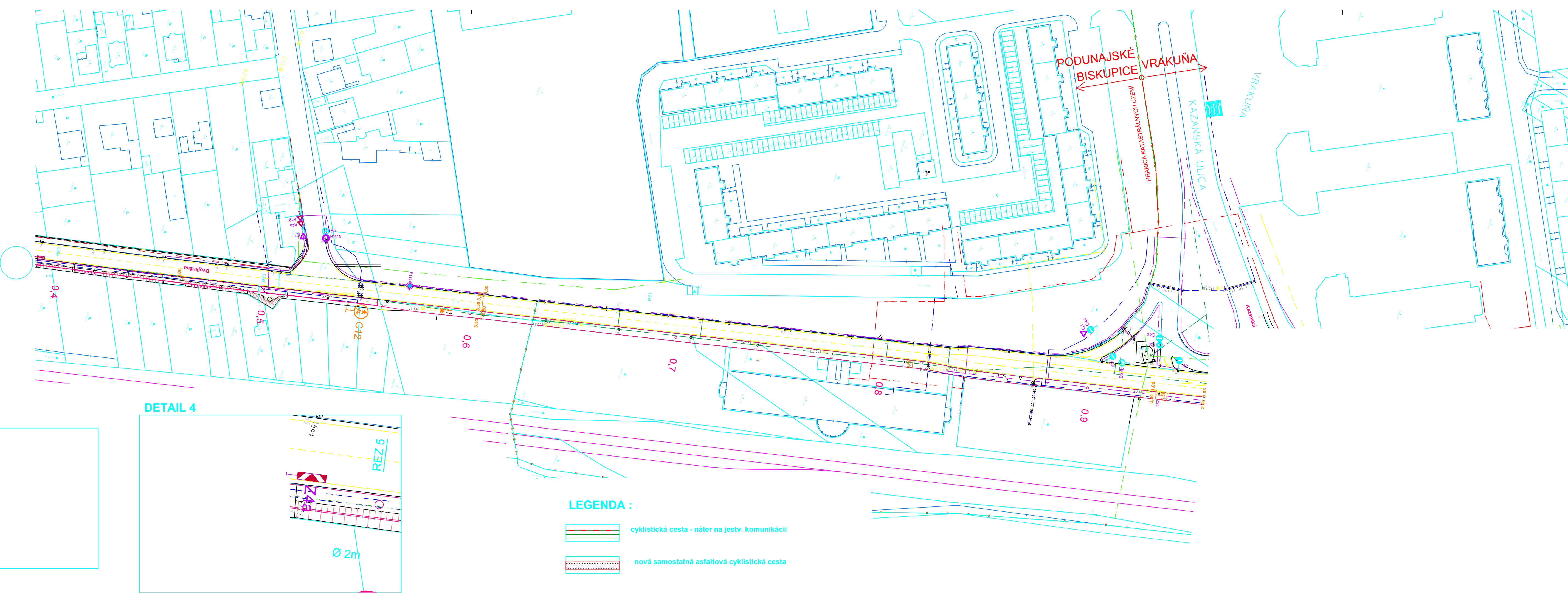
ZODP. PROJEKTANT:	ING. ZVERKO	VYPRACOVAL:	Ing. Stanislava HAJDONY	KONTROLOVAL:	ING. ZVERKO		
KRAJ:	BRATISLAVSKÝ	OKRES:	BRATISLAVA	OBEC:	MČ BA - Podunajské Biskupice		
OBSTARÁVATEL:	Správa telovýchovných a rekreačných zariadení hl. m. SR Bratislavy						
INVESTOR:	Správa telovýchovných a rekreačných zariadení hl. m. SR Bratislavy						
<p>NAZOV STAVBY: <b>CYKLISTICKÁ TRASA</b> <b>POD. BISKUPICE - RUŽINOV - CENTRUM</b></p>							
OBJEKT:	Železničná stanica Pod. Biskupice - Kazanská ulica				FORMÁT:	6A4	
VÝKRES:	<b>SITUÁCIA STAVEBNÉHO RIEŠENIA A TRVALÉ DOPRAVNÉ ZNACENIE - 2. časť</b>				DÁTUM:	11/2009	
GRAF. EDITOR:	ACAD2004	SÚBOR DWG:	Cykl-Trenč-sit-131005	ARCHIVNE ČÍSLO:	066/2009-z	STUPEŇ:	DSP (rev. 01)
				C. VÝKRESU:	MIERKA:	<b>1</b>	<b>1:1000</b>





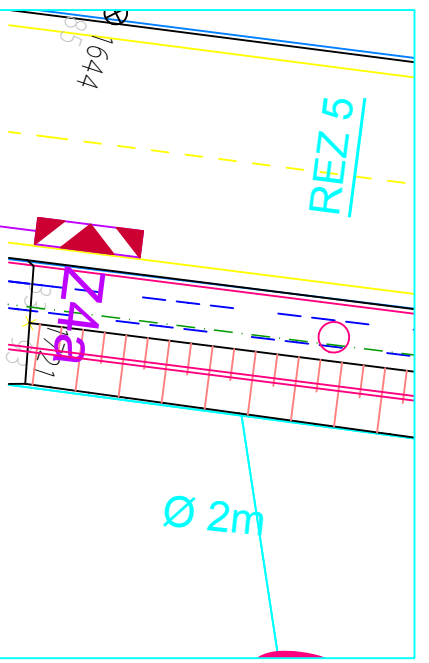
Kocelova 15, 821 08 Bratislava  
 telefon: 00421-2-5564 2474, 5564 2475  
 e-mail: dic@dicbratislava.sk  
 IČO: 31399819, DIČ: SK2020322359

## Zoznam príloh :


1. Technická správa	schéma
2. Situácia stavebného riešenia trvalé dopravné značenie - 1.časť	1:1000
3. Situácia stavebného riešenia trvalé dopravné značenie - 2.časť	1:1000
4. Situácia stavebného riešenia trvalé dopravné značenie - 3.časť	1:500
5. Dočasné dopravné značenie - 1.časť	1:500
6. Dočasné dopravné značenie - 2.časť	1:500
7. Priečne rezy	1:50
8. Detaily umiestnenia cyklotur. značenia	1:500




- LEGENDA :**
-  cyklistická cesta - náter na jestv. komunikácii
  -  nová samostatná asfaltová cyklistická cesta




DETAIL 4



DETAIL 3



DETAIL 2



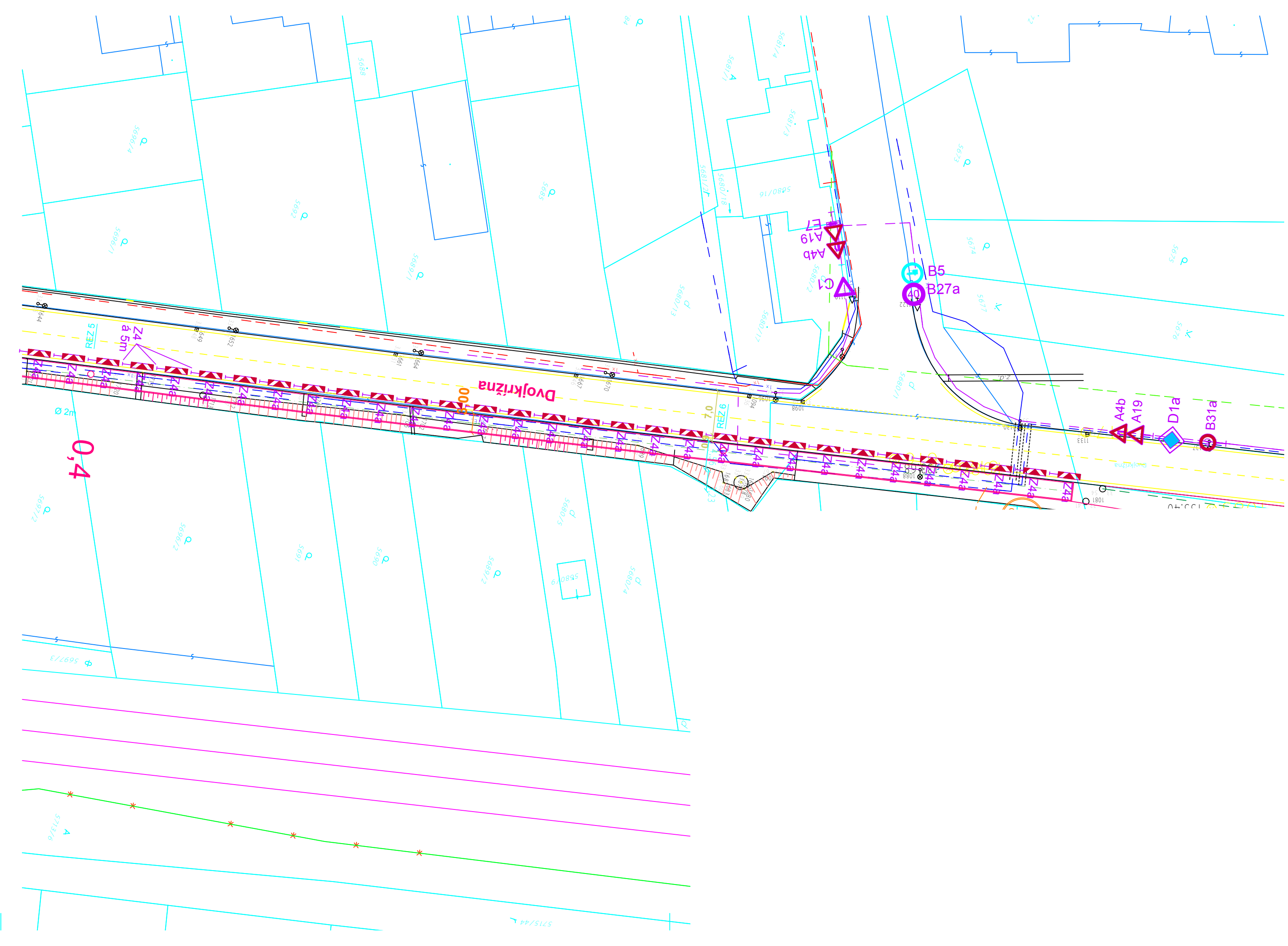
DETAIL 1

VYMENA ASFALTOVÉHO POVRCHU NA CYKLOTRASE  
Podunajské Biskupice - Vrakuňa v dĺžke 900,00 m  
08/2012

ZODP. PROJEKTANT: ING. ZVERKO		VÝKONOVÁTEL: ING. ZVERKO	
KRAJ: BRATISLAVSKÝ		MČ BA - Podunajské Biskupice	
OBJEKT: CYKLISTICKÁ TRASA		OBJEKT: Železničná stanica Pod. Biskupice - Kazanská ulica	
INVESTOR: Správa telovýchovných a rekreačných zariadení hl. m. SR Bratislava		INVESTOR: Správa telovýchovných a rekreačných zariadení hl. m. SR Bratislava	
NÁZOV STAVBY: CYKLISTICKÁ TRASA		NÁZOV STAVBY: CYKLISTICKÁ TRASA	
FORMÁT: 6A4		FORMÁT: 6A4	
DÁTUM: 11/2009		DÁTUM: 11/2009	
C. VYKRESIL: HREBKÁ		C. VYKRESIL: HREBKÁ	
MÄRŠTBA: 1:1000		MÄRŠTBA: 1:1000	
ARCHIVNÉ ČÍSLO: 066/2009-2		ARCHIVNÉ ČÍSLO: 066/2009-2	
GRAF. EDITOR: ACAD2004		GRAF. EDITOR: ACAD2004	
SUBOR DWG: Cykli-Trenč-sit-131005		SUBOR DWG: Cykli-Trenč-sit-131005	

Kočítova 15, 821 08 Bratislava  
Hlavné: 00421-2-6564 2474, 6564 2475  
Kancelia: 00421-2-6564 2474, 6564 2475  
IDČ: 3139919 IČO: 3139919 IČO: 3139919  
BRATISLAVA, s.r.o.


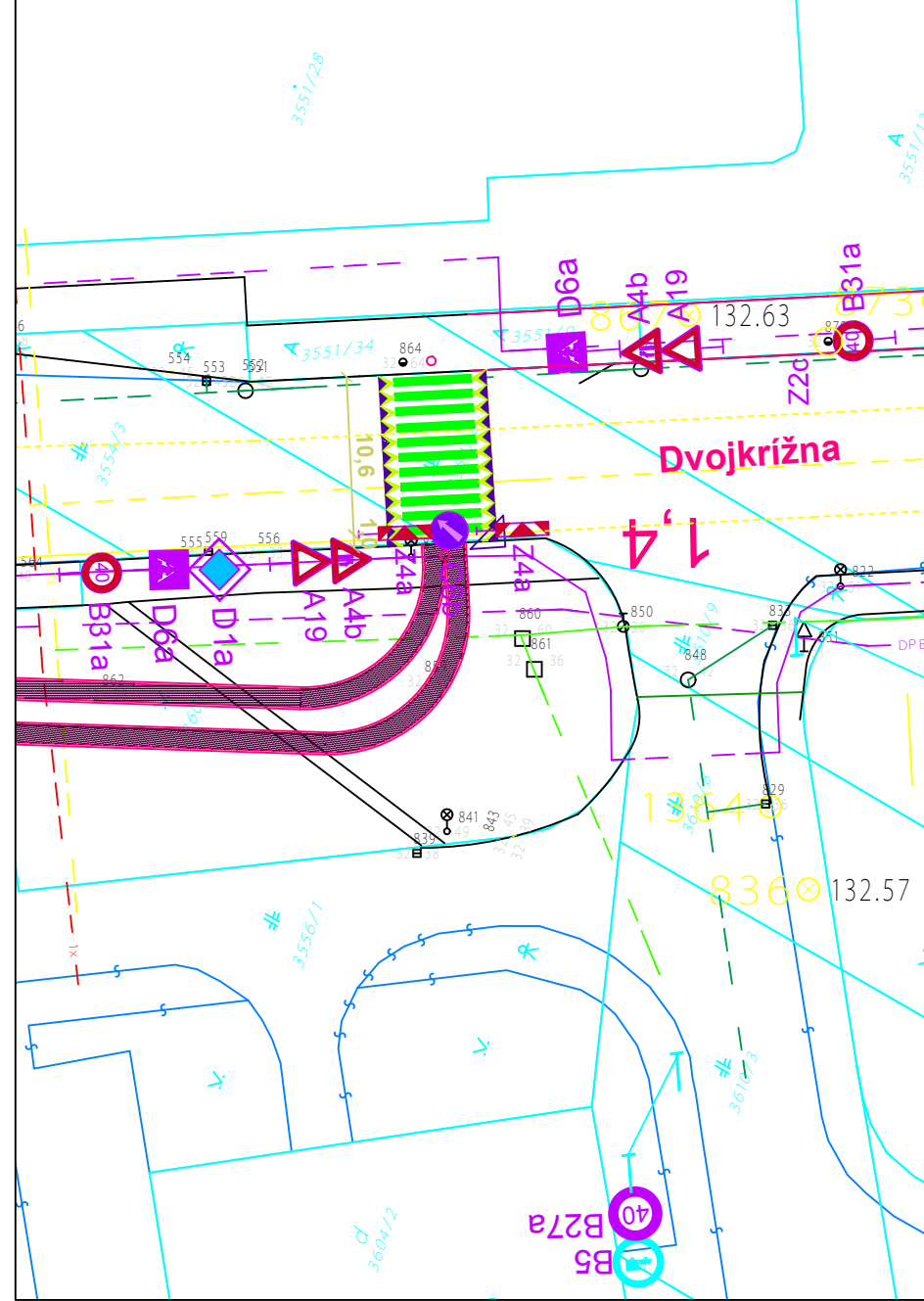



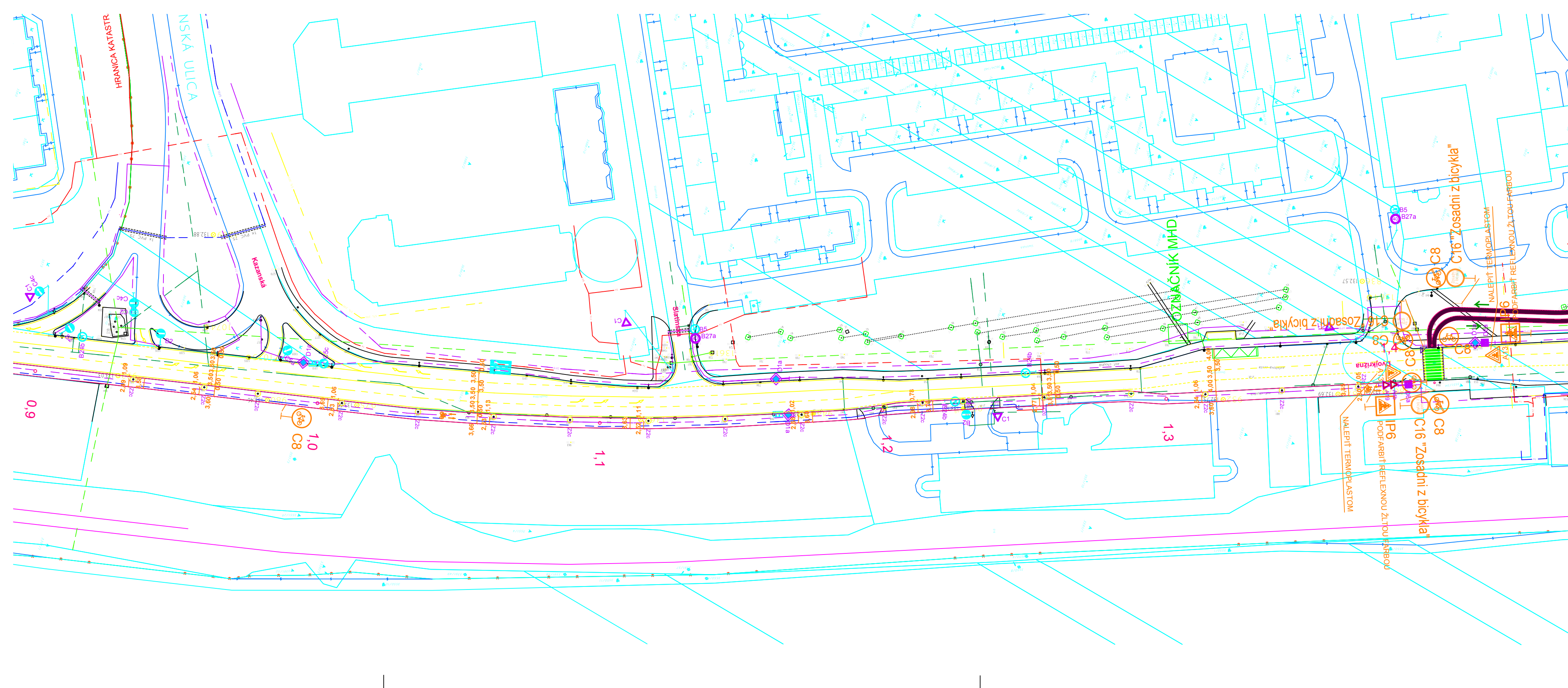


**VÝMENA ASFALTOVÉHO POVRCHU NA CYKLOTRASE**  
**Podunajské Biskupice - Vrakuňa v dĺžke 900,00 m**  
 08/2012





ZODP. PROJEKTANT:	ING. ZVERKO	VYPRACOVAL:	Ing. Stanislava HAJDONY	OKRES:	BRATISLAVA	OBCI:	MČ BA - Podunajské Biskupice
KRAJ:	BRATISLAVSKÝ						










**LEGENDA :**

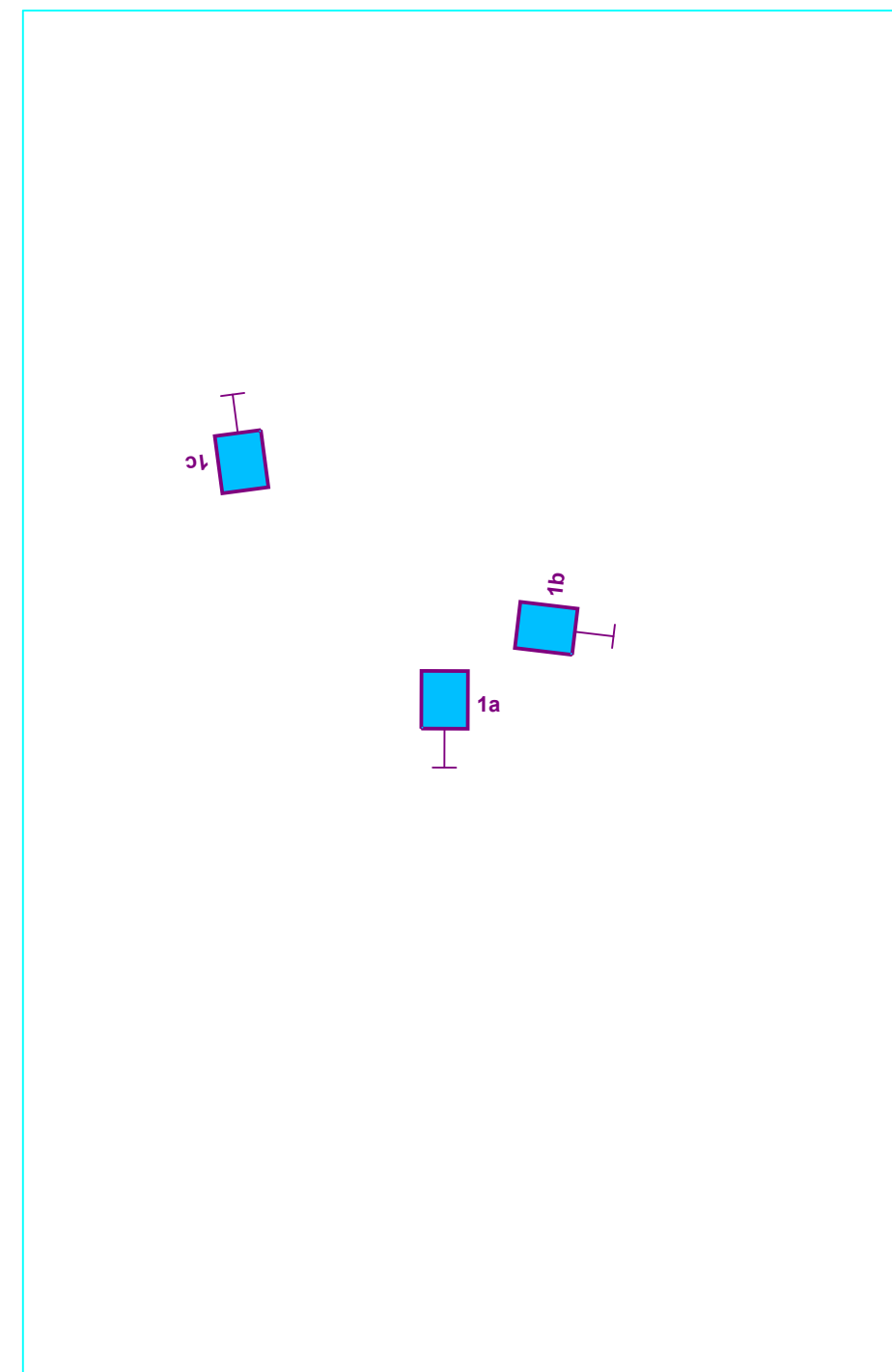
-  cyklistická cesta - náter na jestv. komunikácii
-  nová samostatná asfaltová cyklistická cesta
-  rozšírenie existujúceho asfaltového chodníka
-  rozšírenie existujúceho asfaltového chodníka

**LEGENDA :**

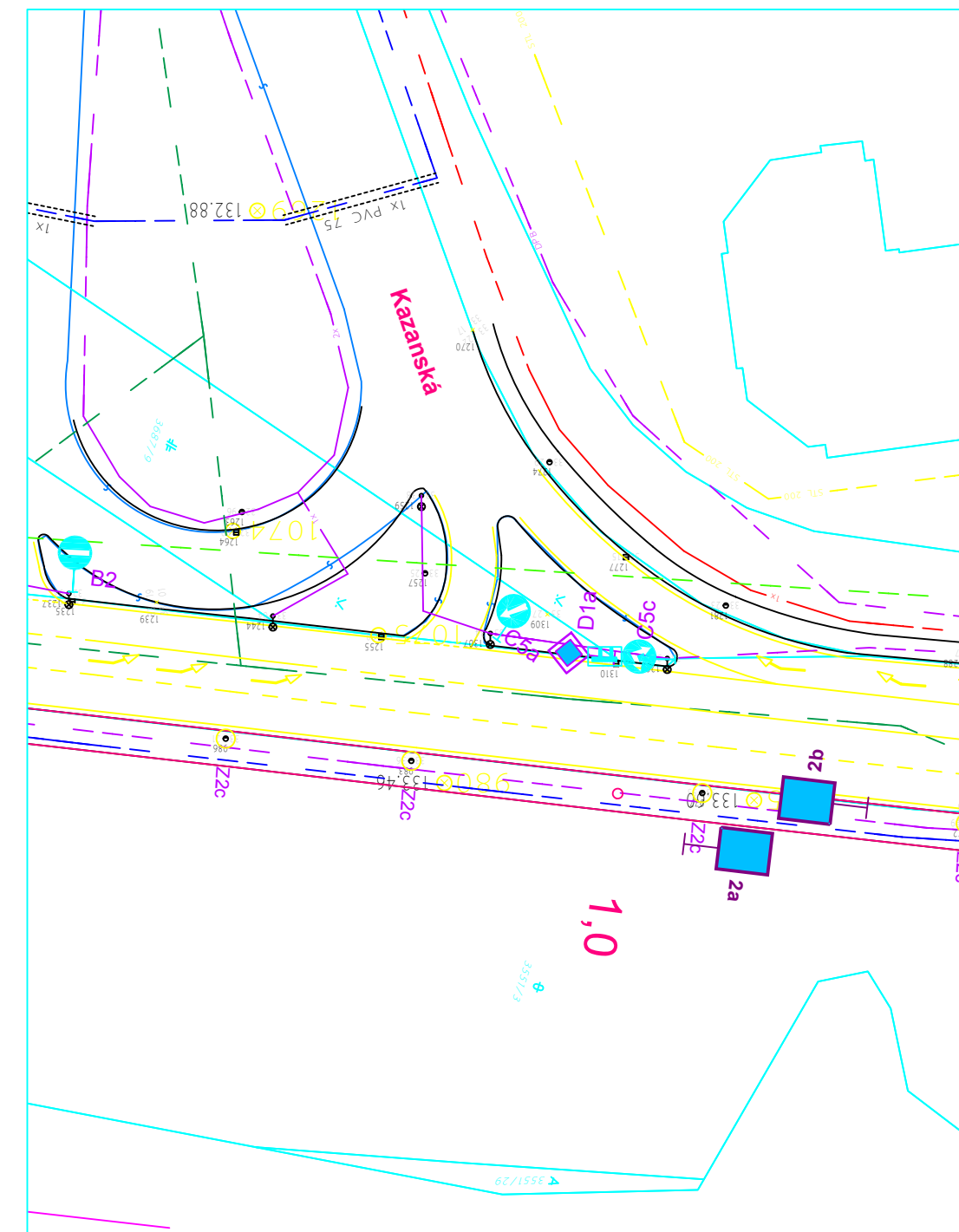
-  cyklistická cesta - náter na jestv. komunikácii
-  nová samostatná asfaltová cyklistická cesta
-  rozšírenie jestvujúceho asfaltového chodníka



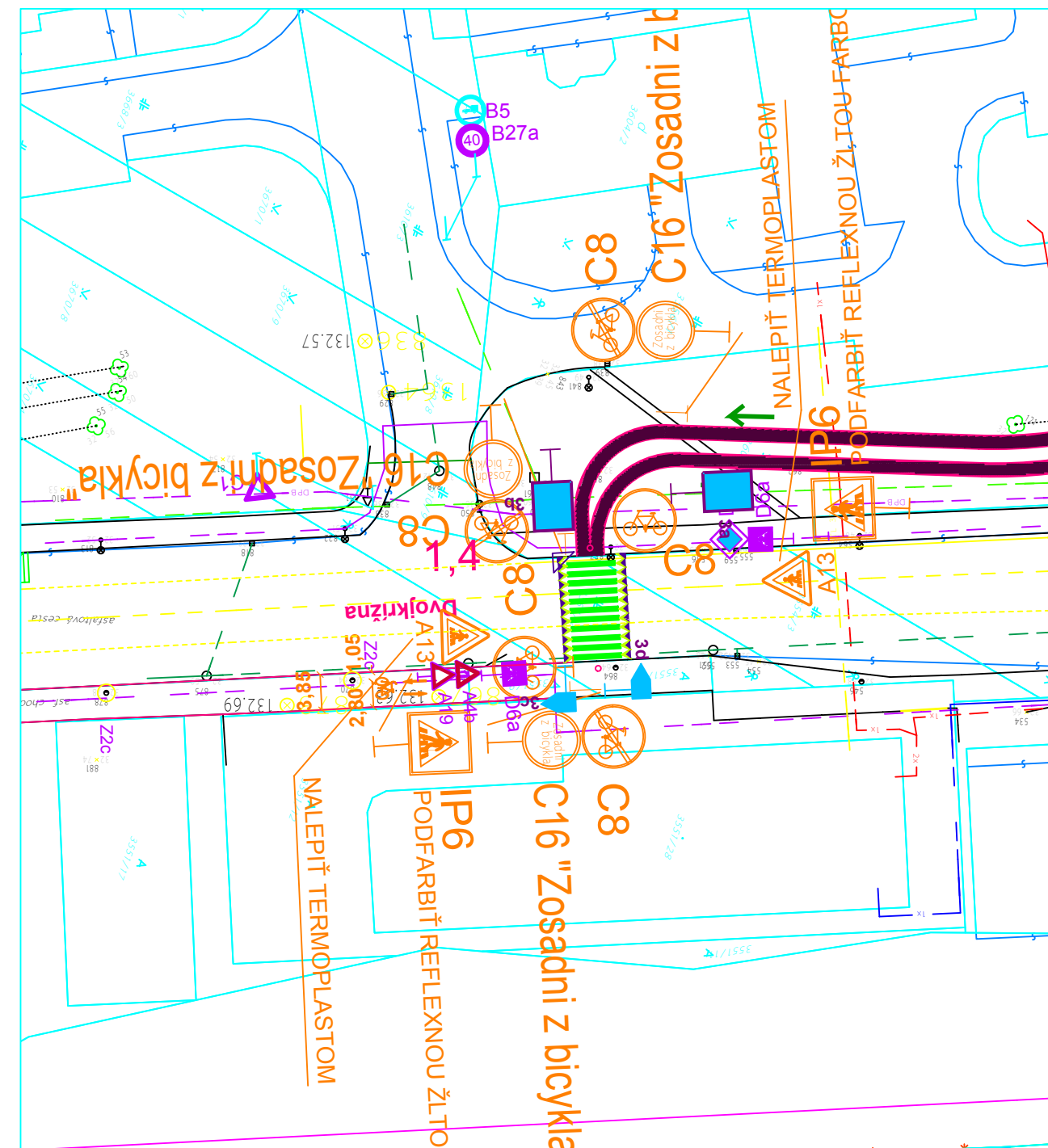
1



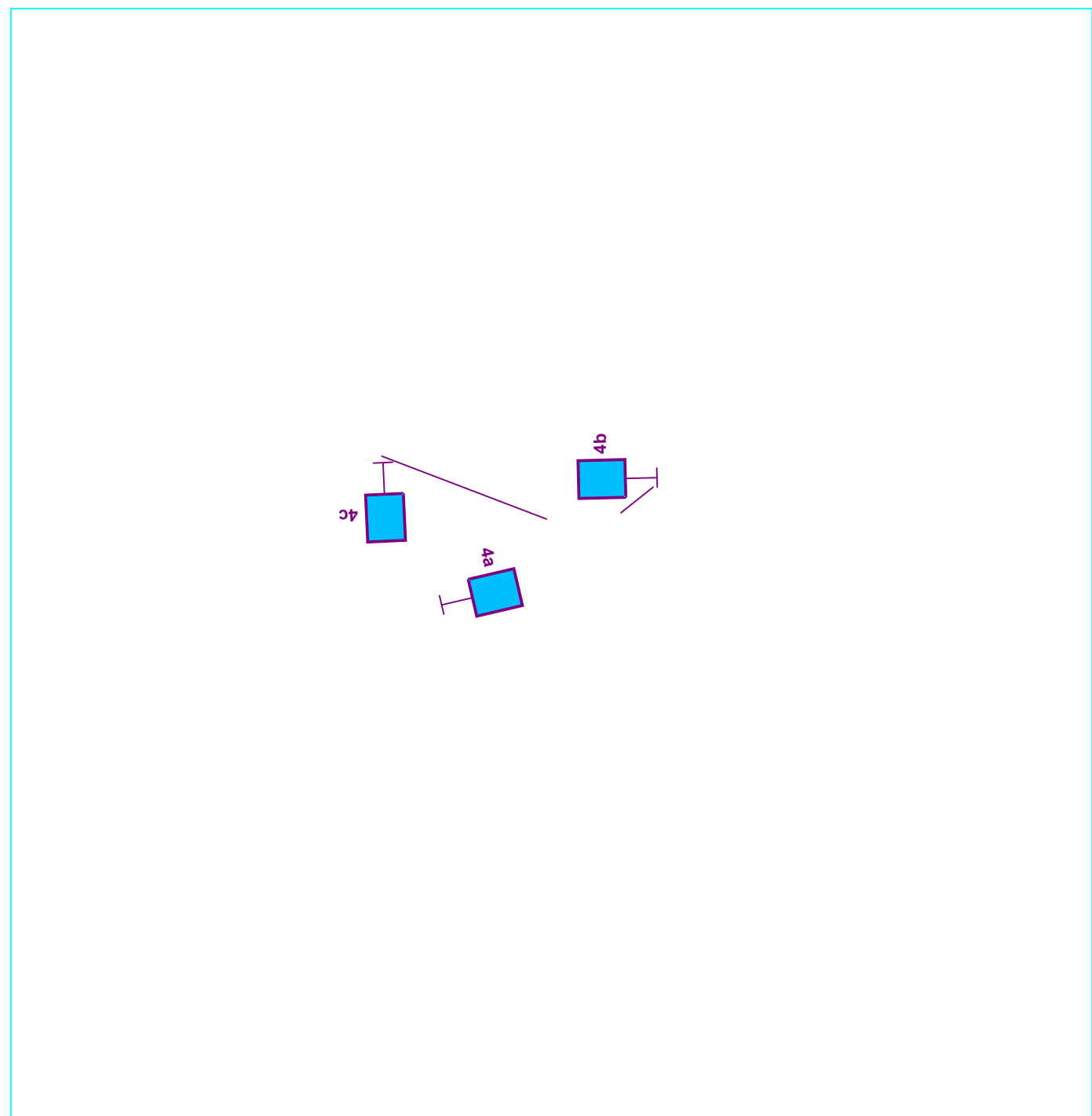
2




3




4





5



6



LEGENDA :

-  VÝZNAMOVÉ CYKLOTABULKY
-  MALÉ CYKLOSMEROVKY


VÝZNAMOVÉ CYKLOTABULKY



MALÉ CYKLOSMEROVKY







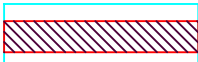
**LEGENDA :**



cyklistická cesta - náter na jestv. komunikácii



nová samostatná asfaltová cyklistická cesta



rozšírenie jestvujúceho asfaltového chodníka



rozšírenie jestvujúceho asfaltového chodníka