



OpenData.sk Meetup #11

28 Sep 2017

#SharedCities #SCCM2020
www.sharedcities.eu

Jan Mazur
Aliancia Stará Tržnica

How to Create High Quality Public Space?

Define audience/users

Public participation

Consult experts

USE DATA?

Data Mapping 1

Transportation

Environment

Advertisements

Public services

Citizens' property data

Events

Health data

Data Mapping 2

Urban planning

Security

Analyses, manuals, plans etc.

Legal data (incl. contracts, competence maps)

Legislation

Services

Preliminary Findings

Low accessibility

Lack of structure

Low usability

Lack of ownership recognition

Unclear legal status – licensing

=> Relatively low options to exploit the data to the benefit of the city and its inhabitants

Dáta so far

Katastrálna mapa

3D model

Zameranie

Technická mapa

Dopravné dáta

Odkaz pre starostu

Mobiliár

Správa ciest a komunikácií

Dáta so far 2

Historické informácie - archív

Parkovacie miesta

Vlastnícke vzťahy

Nájomné vzťahy

Prebiehajúce exekúcie a právne spory

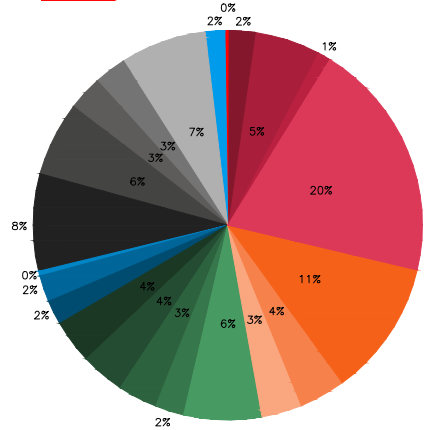
Vizualizácie a mapy

By 2021 architekti

Legenda

- hranica záujmového územia
- cirkevné objekty
- potraviny, supermarkety
- móda, obuv
- darčeky, starozlínctva, zlatníctva, kvetinárstva
- obchod spotrebný tovar
- banky, poisťovne
- cestovné agentúry, realitné kancelárie
- ostatné služby
- bary, kluby
- kasína, herce, stávkové kancelárie
- rýchle občerstvenie
- kaviareň, cukráreň
- reštaurácia, gastro
- lekáreň
- nemocnica a ambulancia
- weibes, beauty
- cirkvi
- kultúra, vzdelávanie
- prechodné bývanie
- trvalé bývanie
- verejná inštitúcia
- pasáž a vstupy do dvorov
- rekonštrukcia

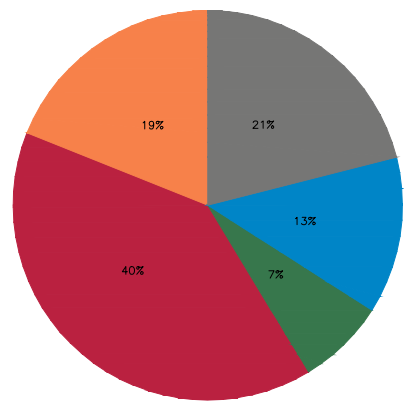
- vstup do objektu
- vjazd do objektu
- podchod



OBJEKTY - FUNKCIE V PARTERI

ANALYTICKÁ ČASŤ - KAMENNÉ NÁMESTIE, SNP, HURBANOVO NÁMESTIE

- Legenda
- hranica záujmového územia
 - cirkevné objekty
 - 21% cirkevné majetky
 - 40% majetky firiem
 - 13% štátne majetky
 - 19% kombinácia
 - 7% majetok súkromných/právnických osôb
 - vstup do objektu
 - vjazd do objektu
 - podchod

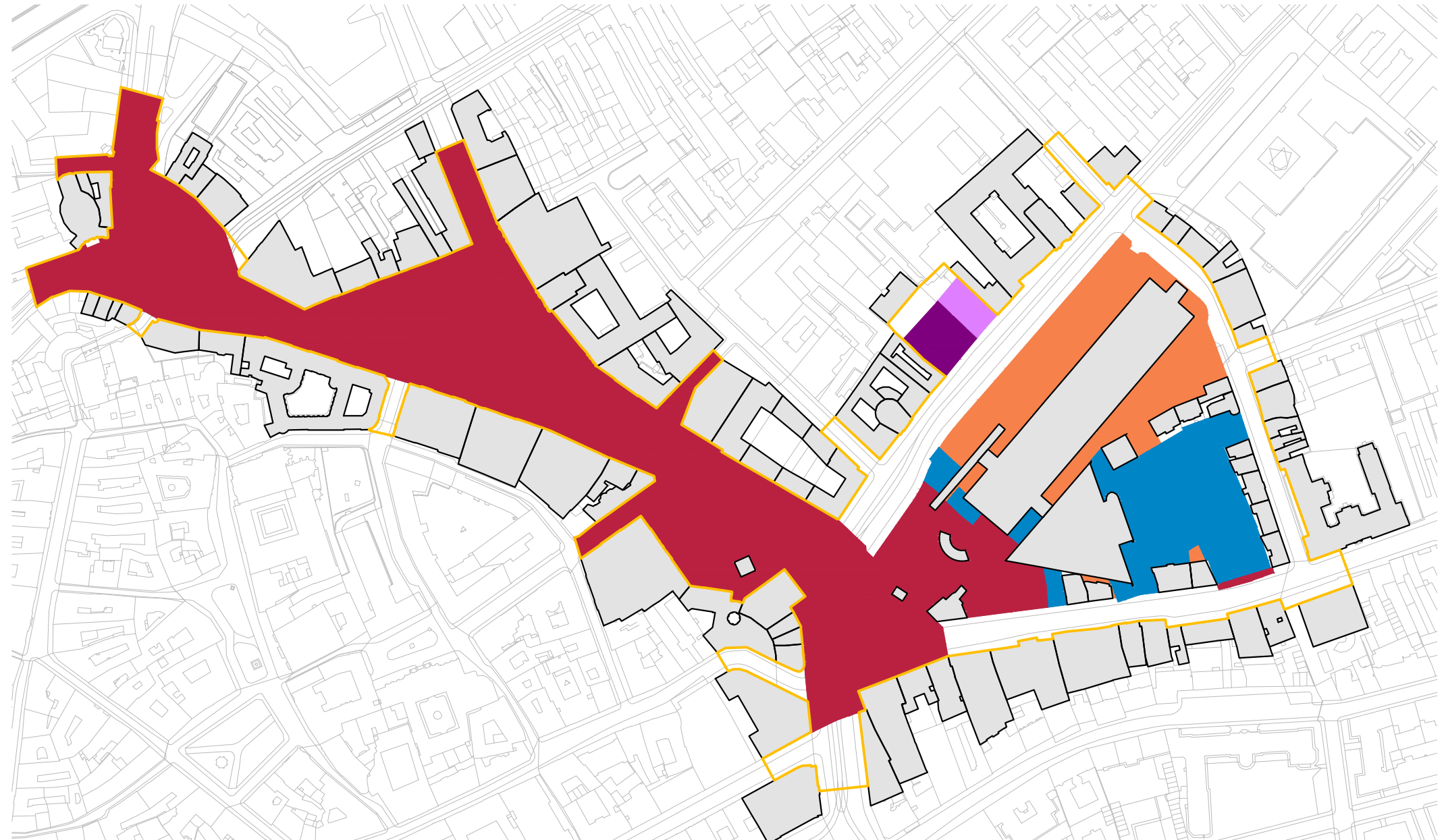
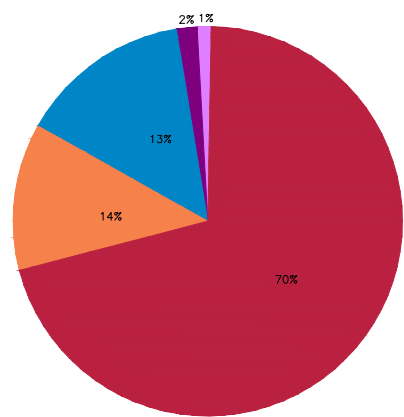


OBJEKTY - VLASTNÍCKE POMERY

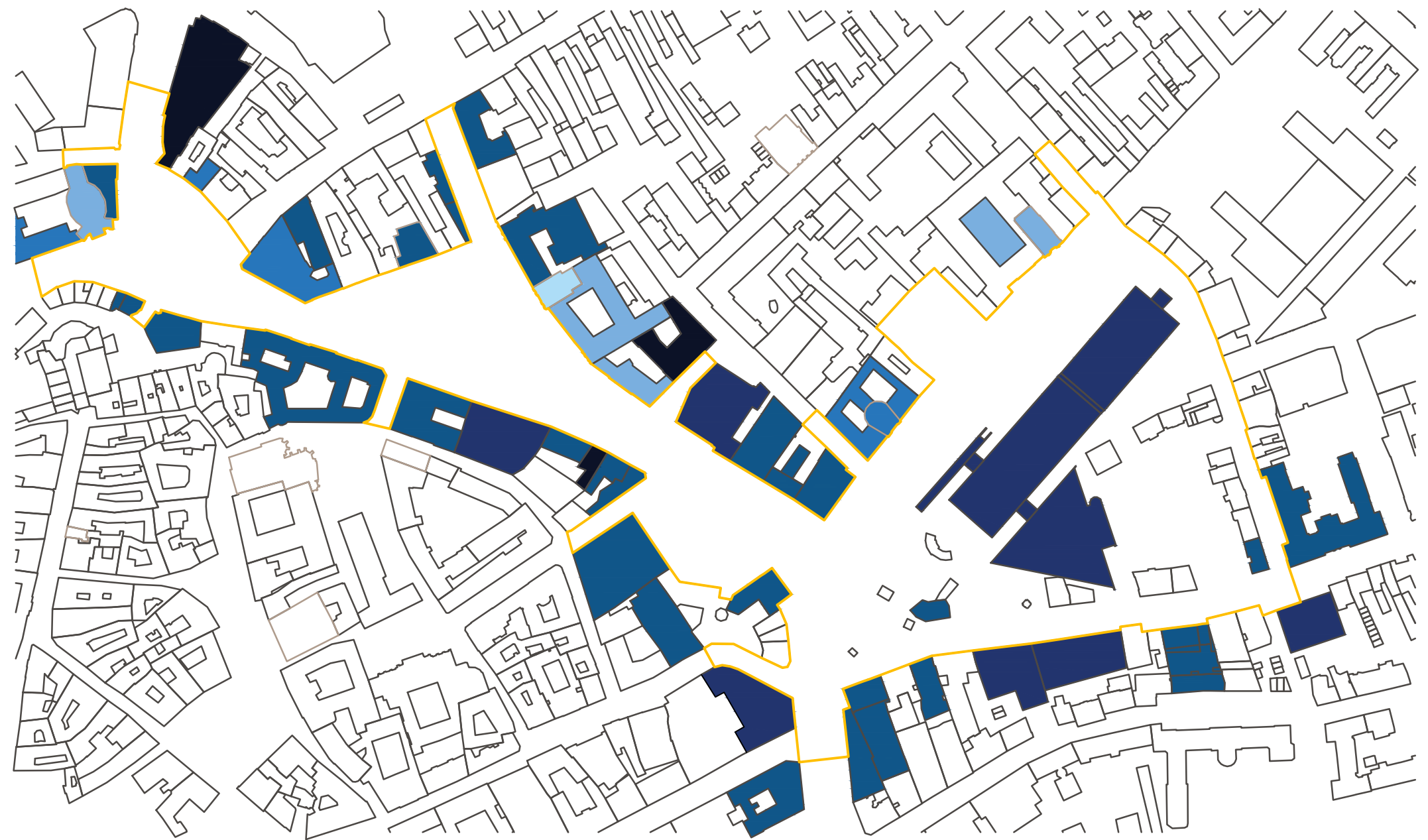
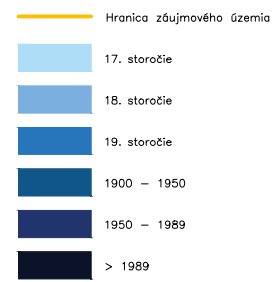
ANALYTICKÁ ČASŤ - KAMENNÉ NÁMESTIE, SNP, HURBANOVO NÁMESTIE

Legenda

- hranica zúčtovného územia
- 70% Hlavné mesto SR Bratislava
- 14% SK Centre a.s.
- 13% Obchodný dom Bratislava, s.r.o.
- 2% Onkologický ústav svätej Alžbety s.r.o.
- 1% Reholo svätej Alžbety

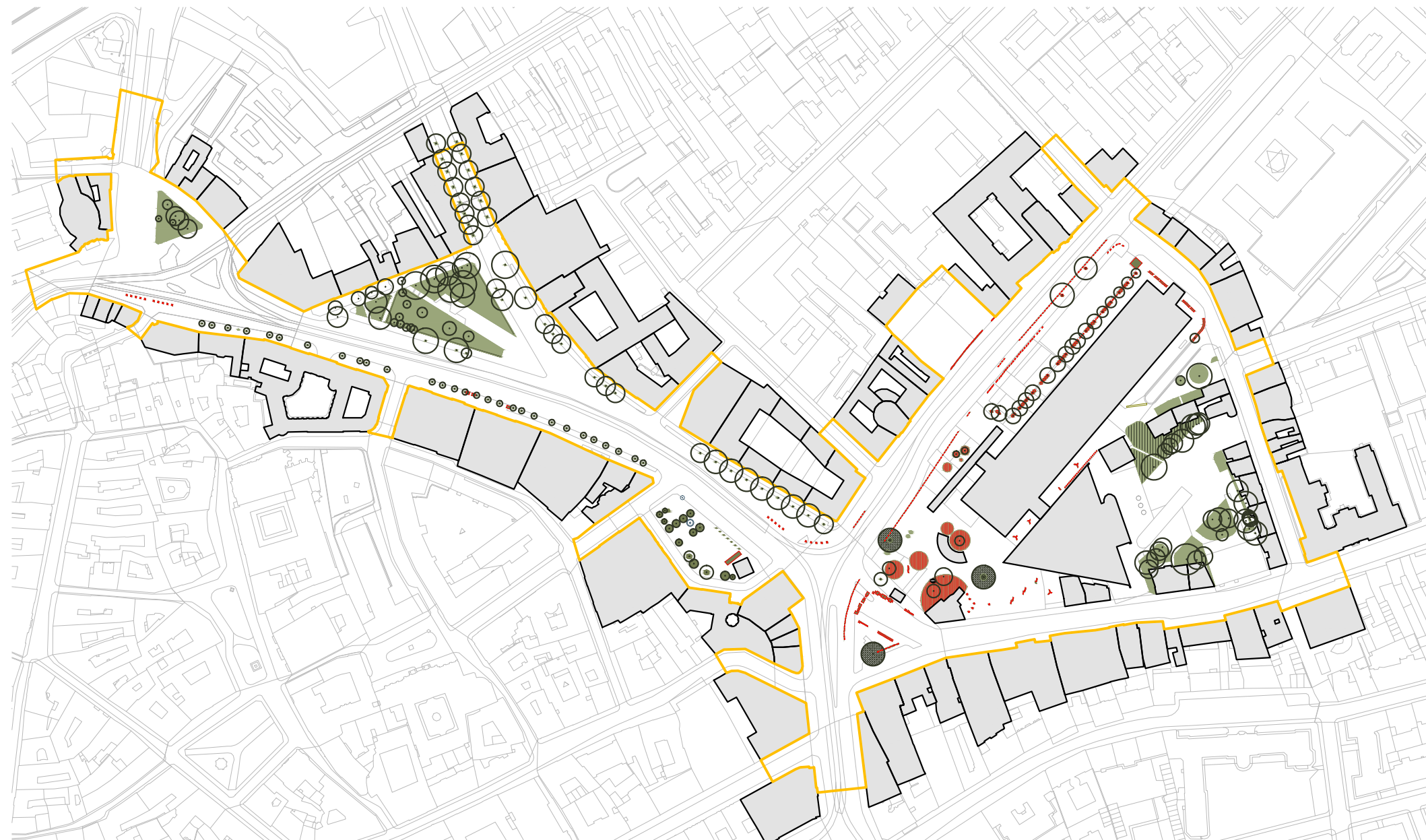


Legenda



Legenda

-  hranica záujmového územia
-  záhon
-  vyvýšený záhon
-  strihaný živý plot
-  strom
-  solitér
-  súkromné plochy zelene
-  nevhodná výsadba do verejného priestoru
-  nepriaznivo pôsobiace elementy

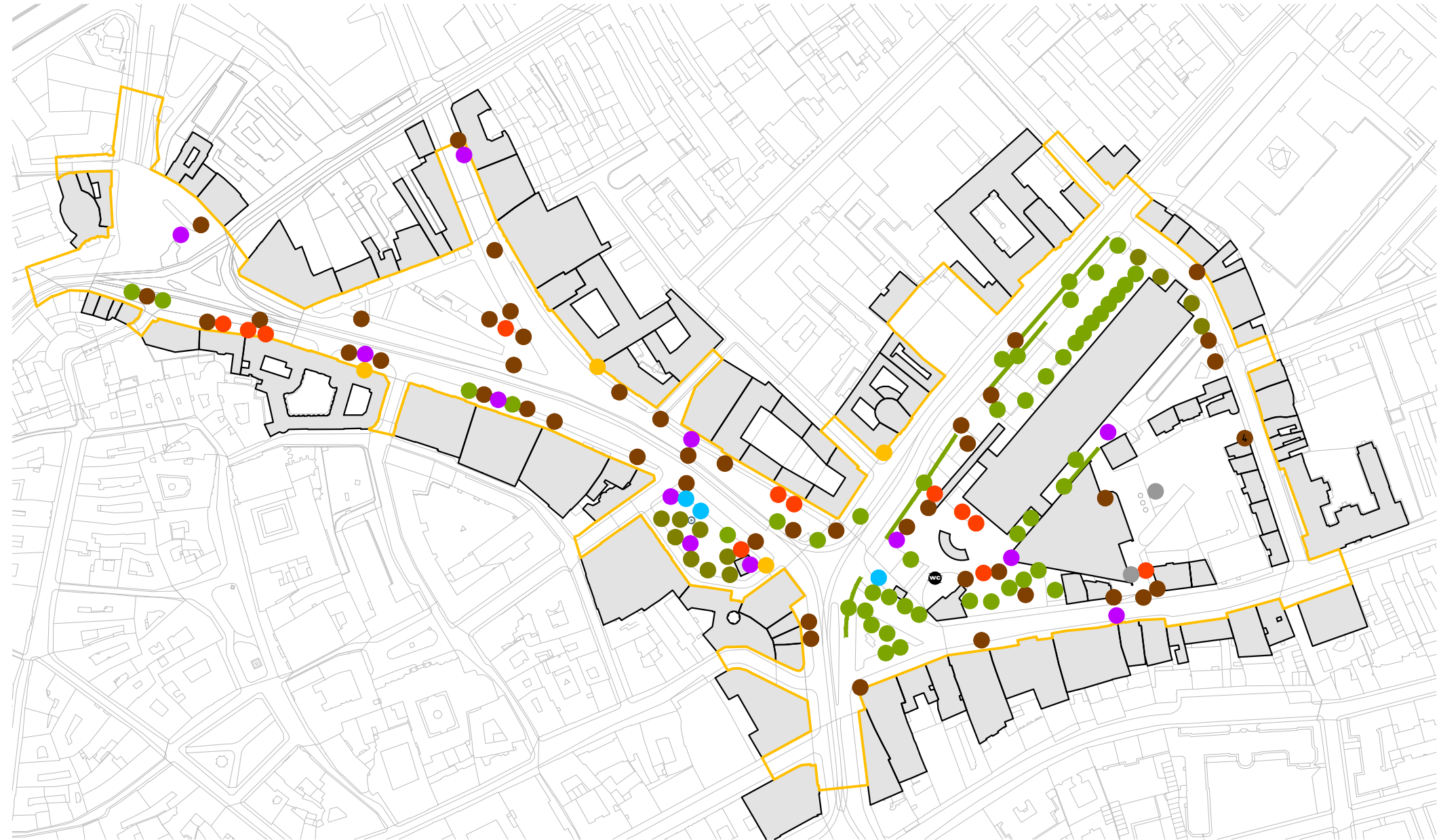


KRAJINA - PRVKY ZELENĚ

ANALYTICKÁ ČASŤ - KAMENNÉ NÁMESTIE, SNP, HURBANOVO NÁMESTIE

Legenda

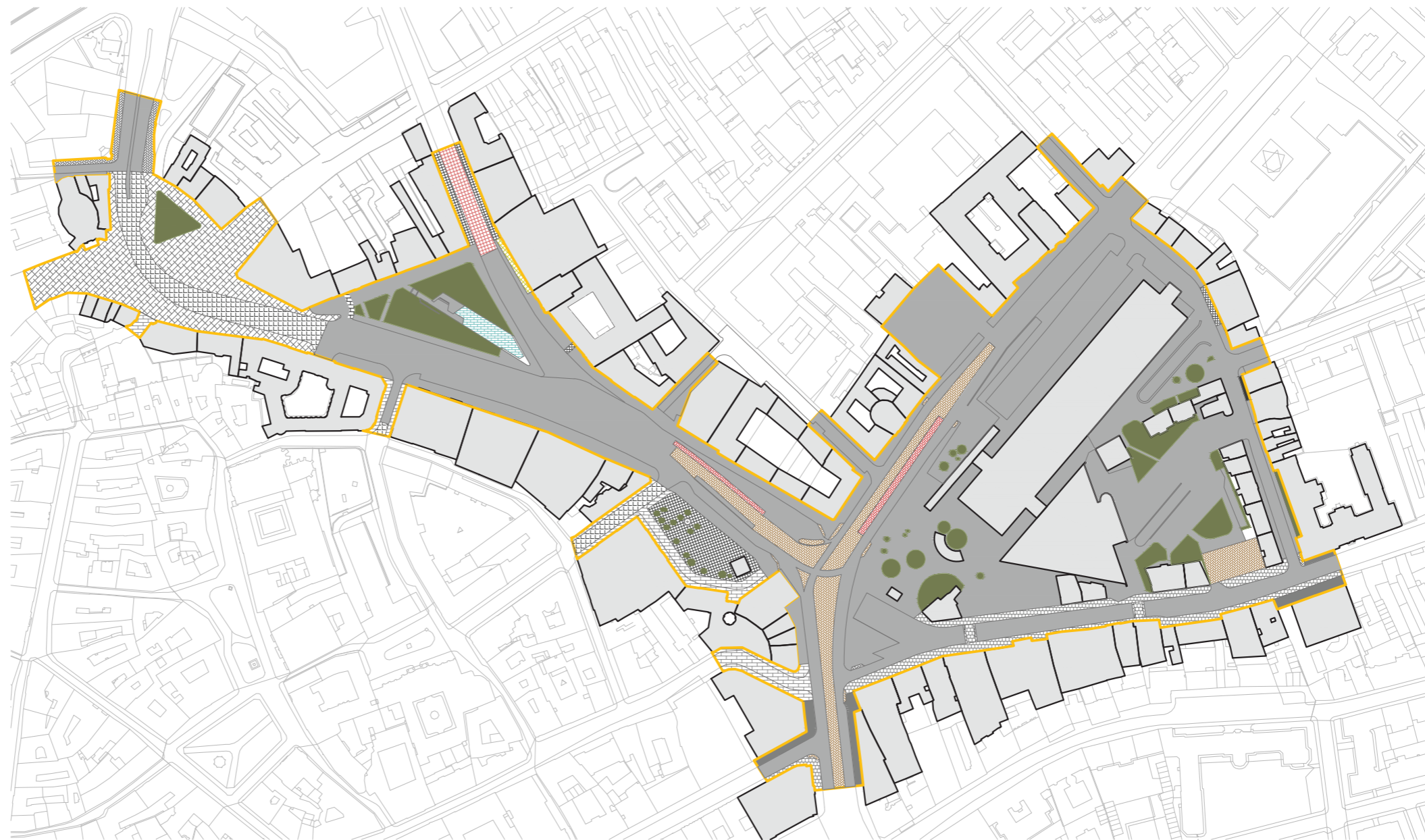
-  hranica záujmového územia
-  kvetináč
-  vyvýšený záhon
-  lavička
-  stojan na bicykle
-  odpadkový kôš
-  blok zabraňujúci vjazdu vozidlám
-  vodný prvok
-  poštová schránka



MOBILIÁR - SITUÁCIA

ANALYTICKÁ ČASŤ - KAMENNÉ NÁMESTIE, SNP, HURBANOVO NÁMESTIE

Legenda



ČLENENIE POVRCHOV

KRAJINNOARCHITEKTONICKÁ ŠTÚDIA ÚZEMIA - KAMENNÉ NÁMESTIE, SNP, HURBANOVO NÁMESTIE

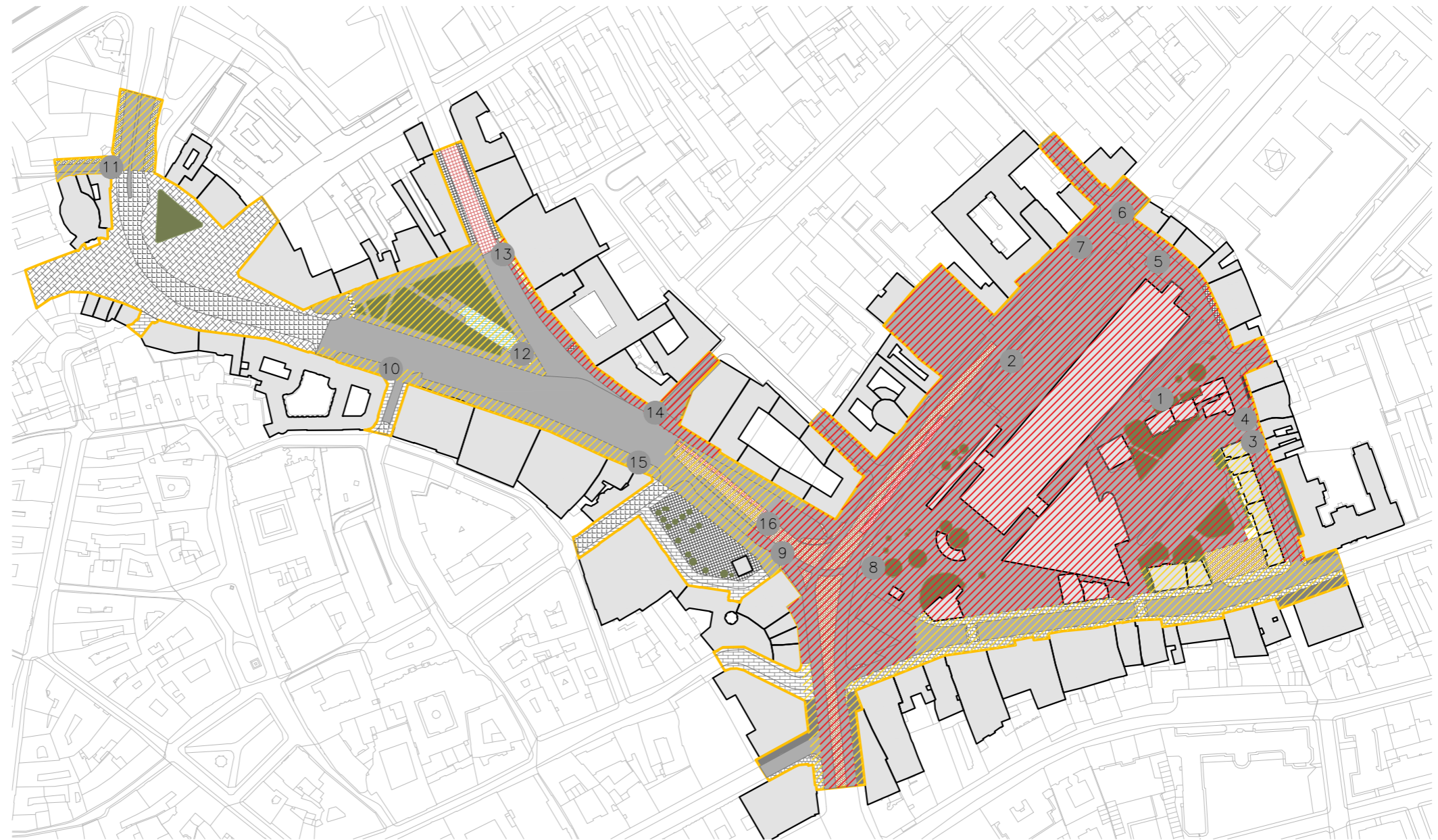
Legenda



hranica riešeného územia

povrchy v kritickom stave –
väčšia nesúrodosť povrchov, diery, veľké množstvo zplát, rozsiahlejšie praskliny povrchov, zvinenie povrchov, vyvrátené obručky, barierovosť

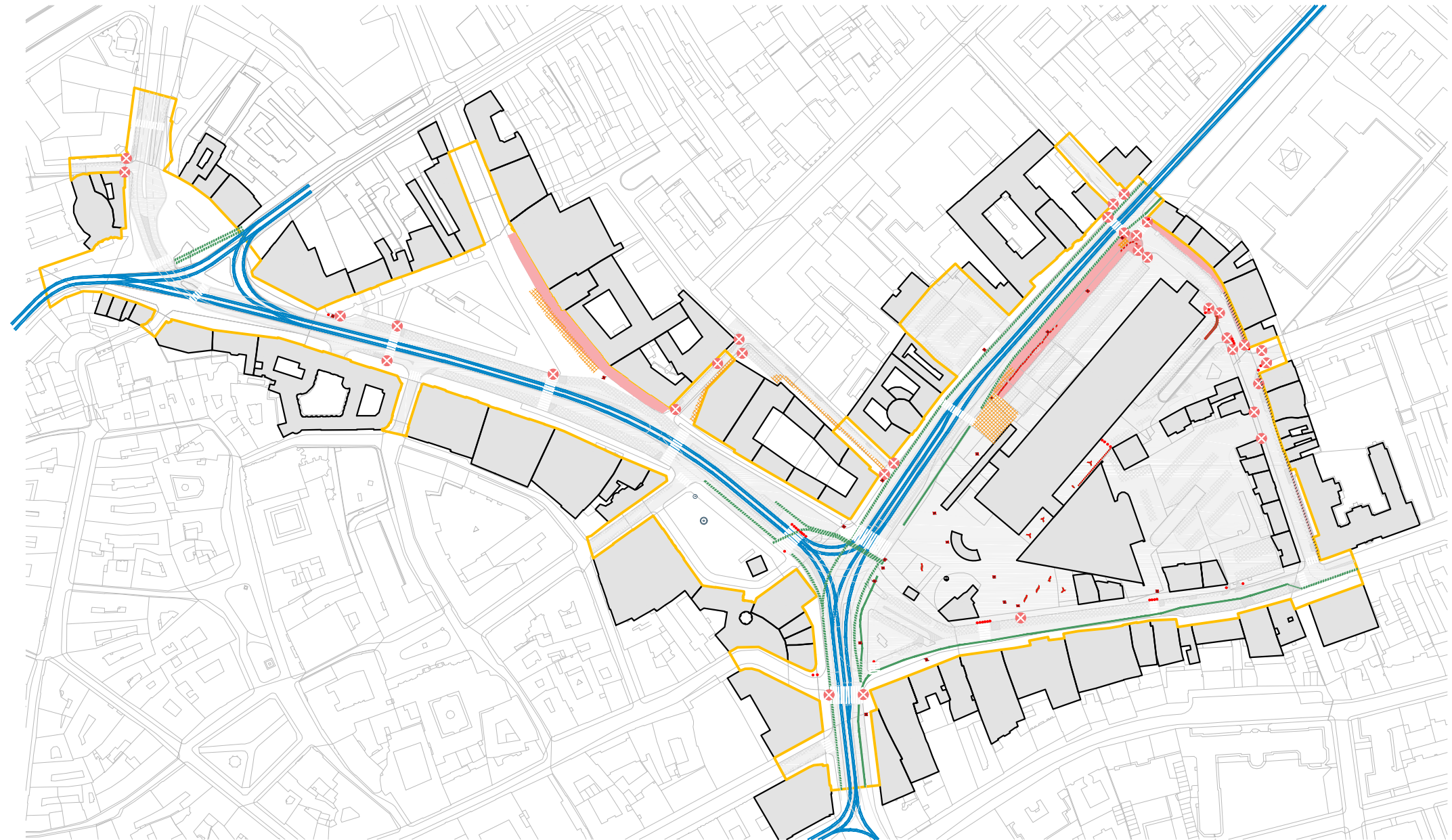
povrchy v zlom stave –
nesúrodosť povrchov, asfaltové zlepenca, občasné praskliny a prekážky v povrchoch



POŠKODENIE POVRCHOV

KRAJINNOARCHITEKTONICKÁ ŠTÚDIA ÚZEMIA - KAMENNÉ NÁMESTIE, SNP, HURBANOVO NÁMESTIE

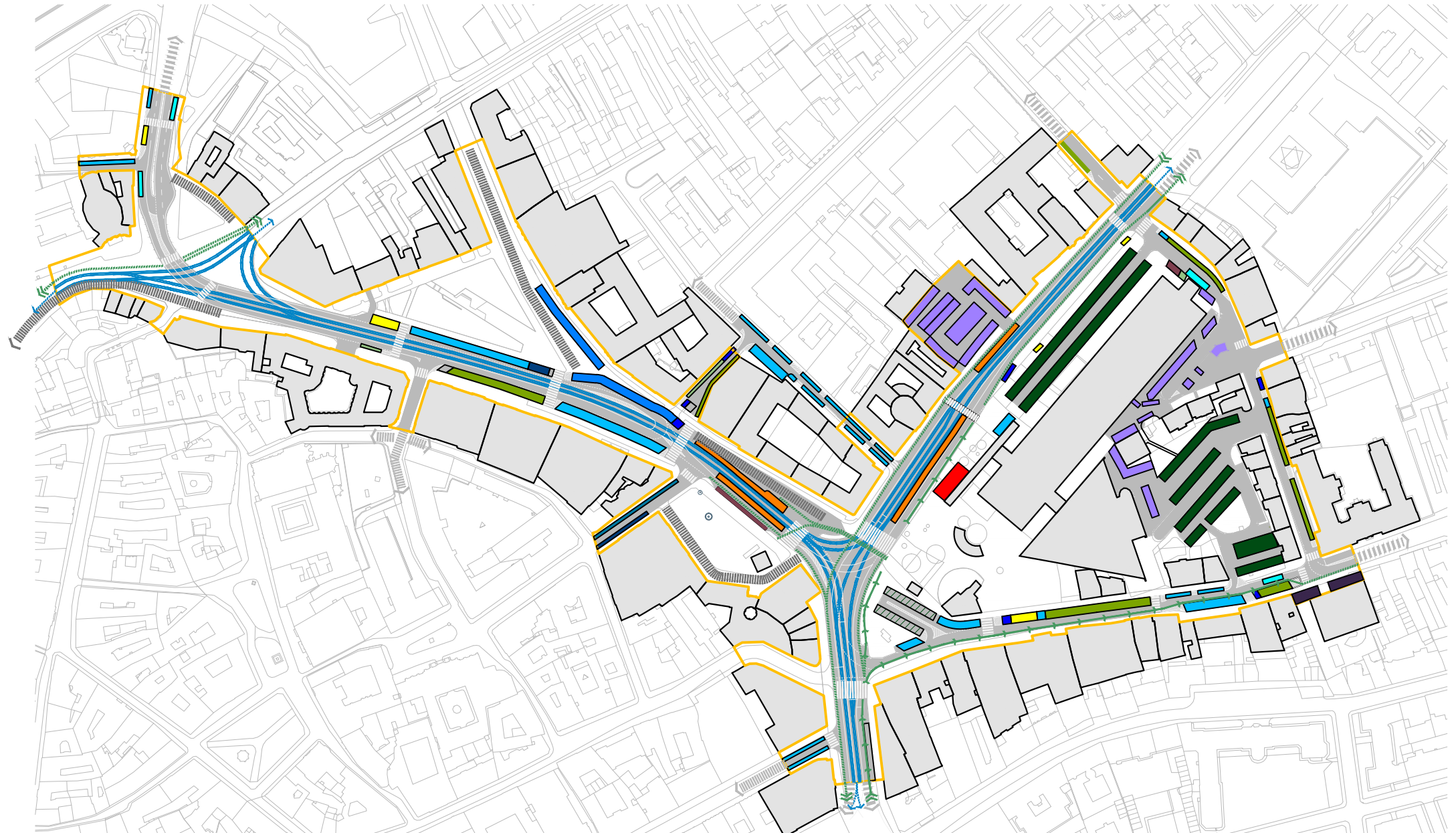
- Legenda
- hranica záujmového územia
 - cestná komunikácia
 - električková trať
 - cyklotrasa
 - cyklokoridor
 - parkovanie
 - vysoká úroveň poškodenia povrchu
 - nedostatočná šírka chodníka
 - parkovanie na chodníku
 - X bariérovosť priechodov
nepriechodné/poškodené obrubníky
 - bariéra – mobiliár, kvetináč
 - bariéra – reklamný nosič
 - bariéra – stĺpik, verejný osvetlenie,
dopravná značka



MAPA BARIÉR KRAJINNOARCHITEKTONICKÁ ŠTÚDIA ÚZEMIA -
KAMENNÉ NÁMESTIE, SNP, HURBANOVO NÁMESTIE

Legenda

-  hranica záujmového územia
-  cestná komunikácia
-  dopravná obsluha
-  električková trať
-  cyklotrasa
-  cyklokoridor
-  platené parkovisko (privátne)
-  platené parkovisko (v prenájme)
-  platené parkovisko (mesto)
-  platené parkovisko / časovo obmedzené parkovanie
-  parkovisko pre zamestnancov
-  parkovanie s povolením
-  parkovisko pre obyvateľov s platnou vyhradzovacou kartou
-  parkovanie s povolením magistrátu a obyvateľov
-  parkovanie pre držiteľov parkovacích kariet magistrátu
-  parkovanie pre držiteľov vyhradzovacích parkovacích kariet
-  parkovanie vyhradené pre invalidov
-  parkovanie vyhradené ŠPZ
-  parkovanie taxi
-  zákaz parkovania
-  zástavka MHD
-  zástavka turistického autobusu














DOPRAVA - PARKOVANIE

ANALYTICKÁ ČASŤ - KAMENNÉ NÁMESTIE, SNP, HURBANOVO NÁMESTIE

















Legenda

- hranica záujmového územia
- cestná komunikácia
- dopravná obsluha
- parkovanie
- električková trať
- cyklotrasa
- cyklokoridor




Informatívne parkovacie

- P1 
- P1 
- P2 
- P3 
- P4 
- P5 
- P6 
- PZ 
- PZ 
- OZ 
- OZ 

Informatívne prevádzkové

- 1 
- 1b 
- 2 
- 3 
- 4 
- 5 
- 6 
- 7 
- 8 
- 9 
- 10 
- 11 
- 12 
- 13 
- 14 
- 15 


Informatívne iné

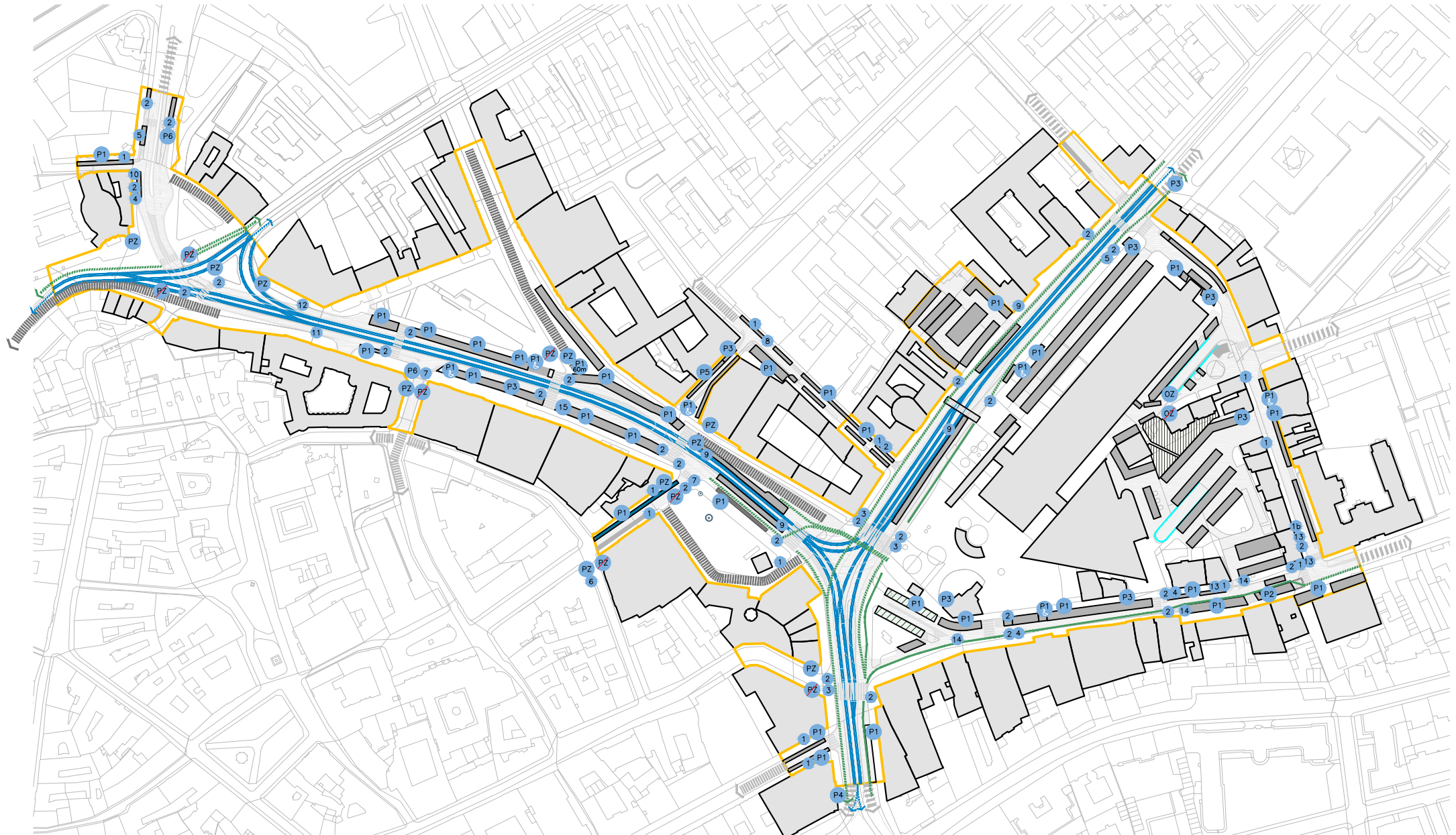
- 9 
- 10 
- 11 

Doplnkové

- 12 
- 13 
- 14 

Informatívne smerové

- 15 



Legenda

- problémy s dopravou a parkovaním
- problémy s mestským mobilízom a zeleňou
- problémy s reklamou a vizuálnym smogom
- problémy s odpadom a špinou



PODNETY OBČANOV
z odkazprestarostu.sk

KRAJINNOARCHITEKTONICKÁ ŠTÚDIA ÚZEMIA - KAMENNÉ NÁMESTIE, SNP, HURBANOVO NÁMESTIE
2021 + LABAK



Co-funded by the
Creative Europe Programme
of the European Union

License: Attribution-NonCommercial-ShareAlike 4.0 International (CC BY-NC-SA 4.0)

Shared Cities Creative Momentum (SCCM) is a European cultural platform addressing the contemporary urban challenges of European cities. SCCM is a joint project of Goethe-Institut [DE], Czech Centres [CZ], reSITE [CZ], Academy of Fine Arts and Design in Bratislava [SK], Association of Belgrade Architects [RS], Hungarian Contemporary Architecture Centre - KÉK [HU], Katowice City of Gardens [PL], KUNSTrePUBLIK [DE], Mindspace [HU], Old Market Hall Alliance [SK], Res Publica - Cities Magazine [PL]. Co-funded by the Creative Europe Programme of the European Union.

#SharedCities #SCCM2020
www.sharedcities.eu

jan@staratrznica.sk